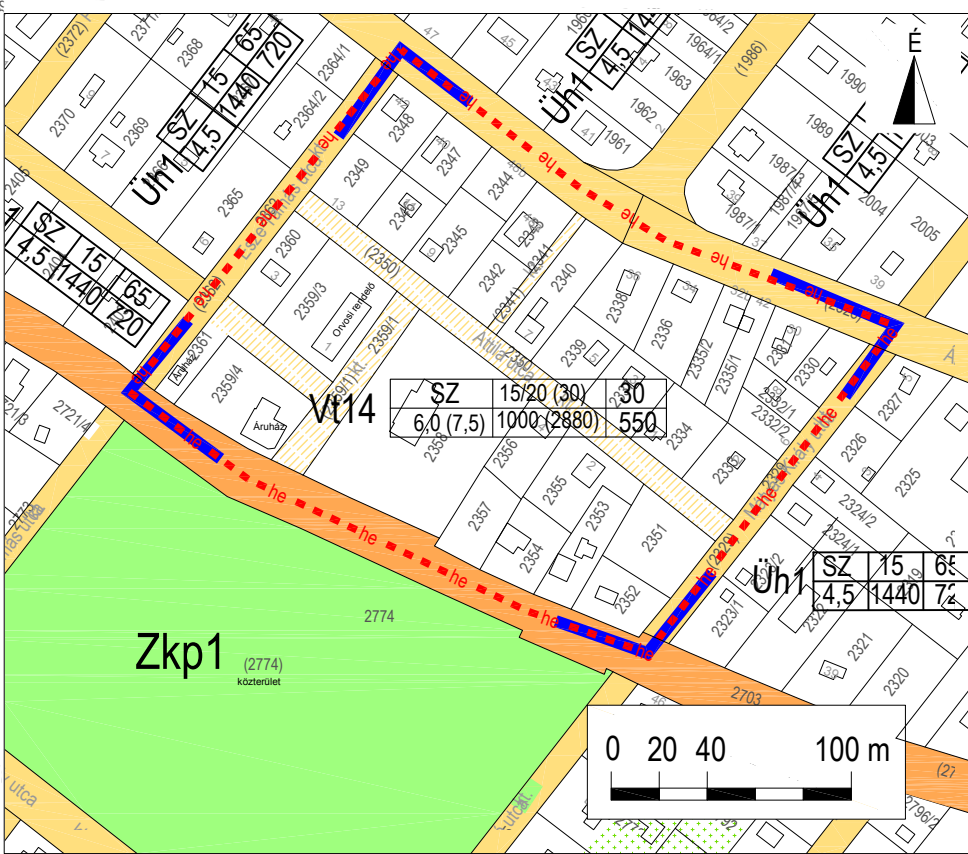









SZT/4/2016mód



-  módosítással érintett terület határa
-  I. rendű közlekedési közterület
-  II. rendű közlekedési közterület
-  telekalakítás során településközpont vegyes területként igénybevehető terület
-  I. rendű nem közlekedési célú közterület (közpark)
-  helyi értékvédelmi terület határa
-  településközpont vegyes terület

beépítési mód	legnagyobb beépítettség mértéke	legkisebb zöldfelület telken belüli aránya
megengedett legnagyobb építménymagasság	legkisebb kialakítható építési telek mérete	legkisebb kialakult még beépíthető építési telek

Munka megnevezése:		BALATONAKARATTYA		Tervezők:	
		Településrendezési eszközeinek módosítása		Településrendezés, tájrendezés, környezetalkítás:	
Tervezők:		TÁJOLÓ-TERV Kft.		Auer Jolán TT1/T, TK1 01-5003 <i>Auer Jolán</i>	
		1074 Budapest, Rottenbiller u. 24. Tel/Fax: (1) 786-0640, email: tajoloterv.kft@upcmail.hu		M. András Ágnes	
		RaW Development Kft.		Közlekedés:	
Ábra megnevezése:		SZT/4/2016mód		Becsák Péter Tk0 01-10856 <i>Becsák Péter</i>	
Dátum:		Méretarány:		Közművek:	
2016. május		M = 1 : 8.000		Bíró Attila TE-T, TH-T, TV-T, VZ-T 01-2456 <i>Bíró Attila</i>	
				Hanczár Zsoltné TE, TH, TV 01-2418 <i>Hanczár Zsoltné</i>	