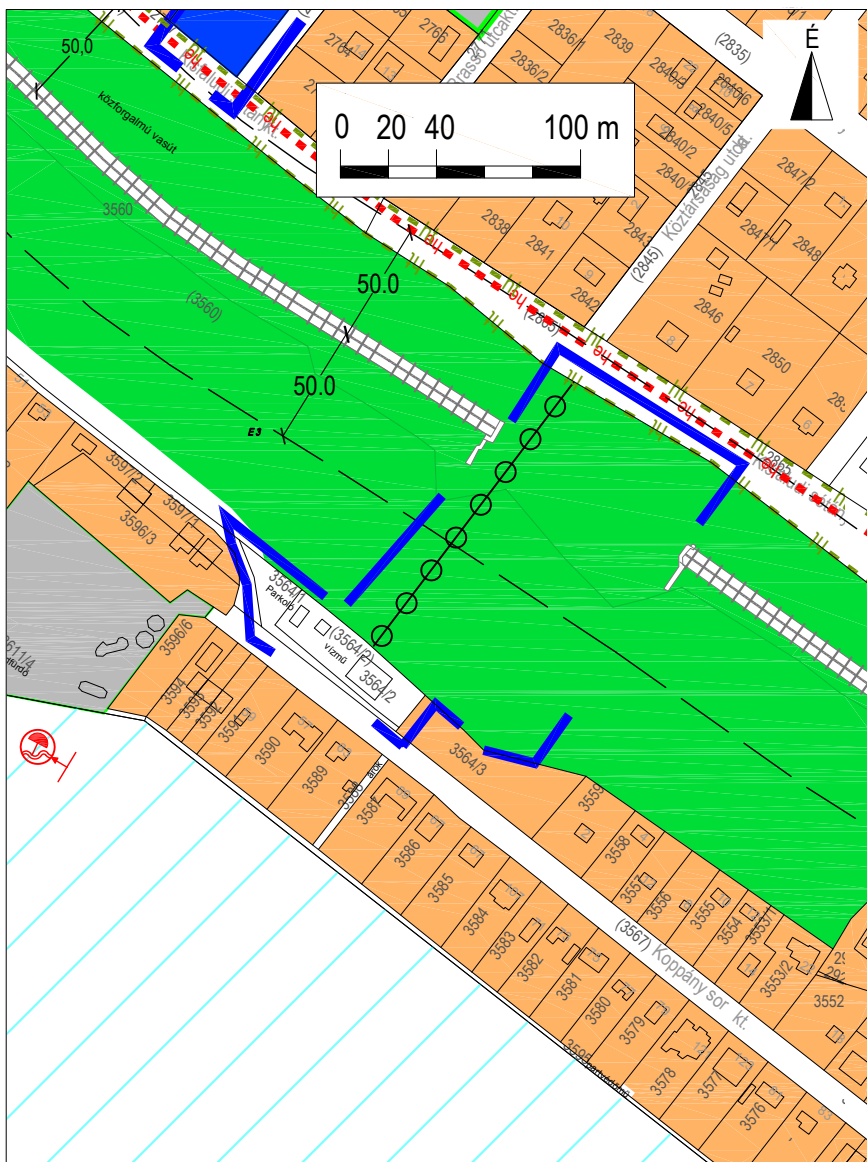










# TSZT/4/2016mód



-  módosítással érintett terület határa
-  védelt terület
-  hétvégi házas üdülőterület
-  kötött pályás közlekedési eszköz kialakításának lehetősége feltétellel
-  vasúti mellékvonal
-  védőterület határa és mértéke
-  helyi jelentőségű természetvédelmi terület határa
-  helyi értékvédelmi terület határa
-  vízgazdálkodási terület tömederben

Munka megnevezése:		<b>BALATONAKARATTYA</b> Településrendezési eszközeinek módosítása		Tervezők:	
Tervezők:		TÁJOLÓ-TERV Kft. 1074 Budapest, Rottenbiller u. 24. Tel/Fax: (1) 786-0640, email: tajoloterv.kft@upcmail.hu		Településrendezés, tájrendezés, környezetalakítás:	
		RaW Development Kft. 1075 Budapest, Károly körút u. 9. email: pregitzer.gyorgy@rawdevelopment.hu		Auer Jolán TT1/T, TK1 01-5003 <i>Auer Jolán</i>	
Ábra megnevezése:		TSZT/4/2016mód		M. Andrási Ágnes	
Dátum:		2016. május		Közlekedés:	
Méretarány:		M = 1 : 8.000		Becsák Péter Tk0 01-10856 <i>Becsák Péter</i>	
				Közművek:	
				Bíró Attila TE-T, TH-T, TV-T, VZ-T 01-2456 <i>Bíró Attila</i>	
				Hanczár Zsoltné TE, TH, TV 01-2418 <i>Hanczár Zsoltné</i>	